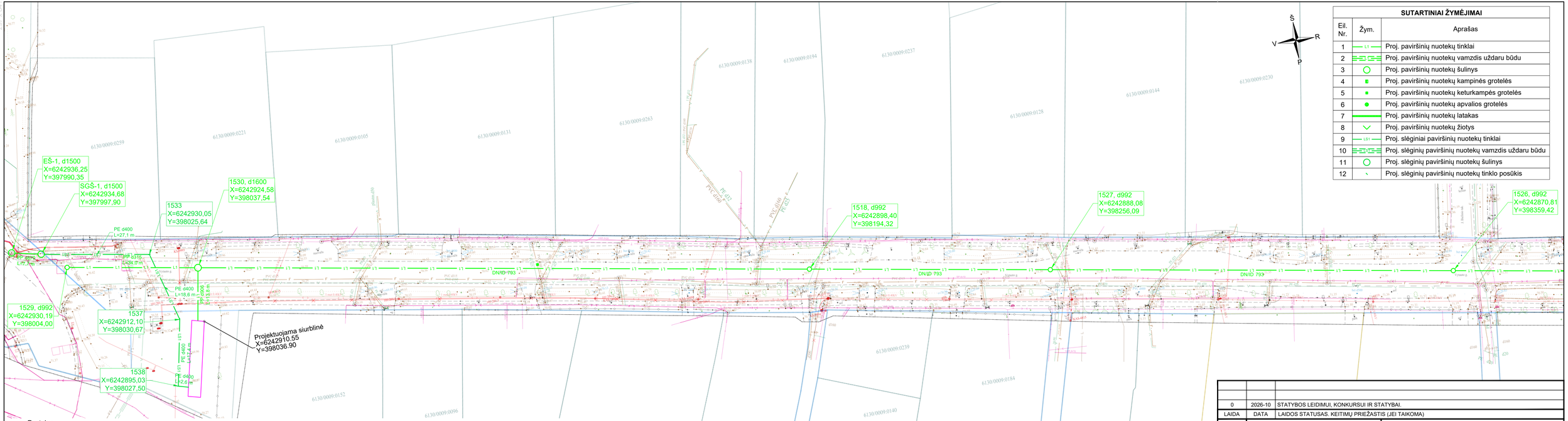
EŠ-1, d1500
X=6242936,25
Y=397990,35
SGŠ-1, d1500
X=6242934,68
Y=397997,90
1533
X=6242930,05
Y=398025,64
1530, d1600
X=6242924,58
Y=398037,54
1518, d992
X=6242898,40
Y=398194,32
1527, d992
X=6242888,08
Y=398256,09
1526, d992
X=6242870,81
Y=398359,42
1529, d992
X=6242930,19
Y=398004,00
1537
X=6242912,10
Y=398030,67
1538
X=6242895,03
Y=398027,50
Projektuojama siurblinė
X=6242910,55
Y=398036,90
PE d400
L=27,1 m
PE d400
L=18,6 m
PE d400
L=17,4 m
PE d400
L=2,6 m
PP ø316
L=26,7 m
PP ø316
L=3,8 m
DN/ID 793
PVC d160
PE d63
PVC d160
PE d63
PVC d160
PE d63

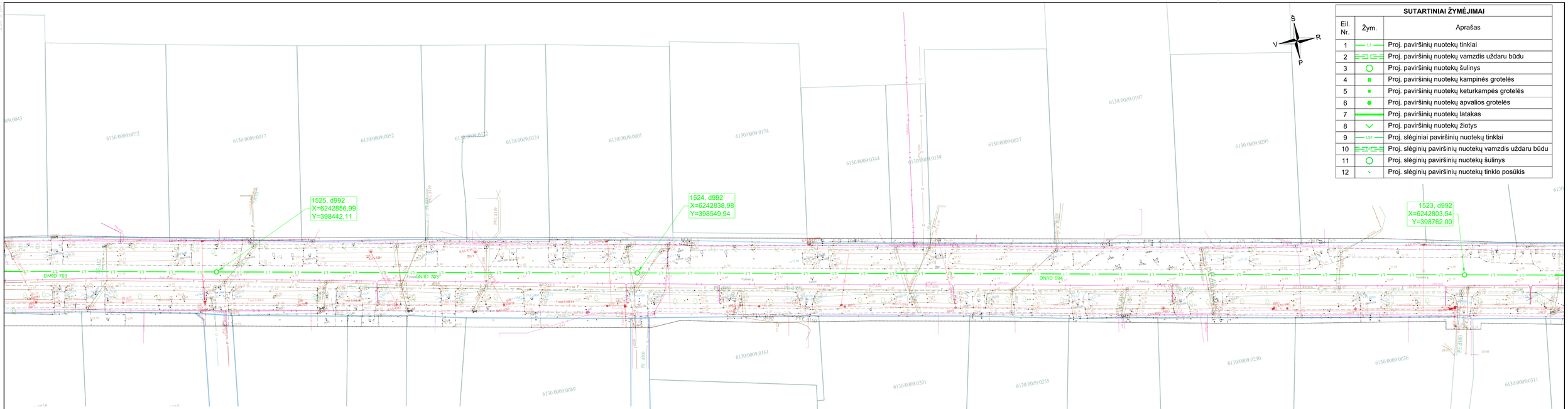

SUTARTINIAI ŽYMĖJIMAI		
Eil. Nr.	Žym.	Aprašas
1	L1	Proj. paviršinių nuotekų tinklai
2		Proj. paviršinių nuotekų vamzdis uždaru būdu
3		Proj. paviršinių nuotekų šulinys
4		Proj. paviršinių nuotekų kampinės grotelės
5		Proj. paviršinių nuotekų keturkampės grotelės
6		Proj. paviršinių nuotekų apvalios grotelės
7		Proj. paviršinių nuotekų latakas
8		Proj. paviršinių nuotekų žiotys
9	LS1	Proj. slėginiai paviršinių nuotekų tinklai
10		Proj. slėginių paviršinių nuotekų vamzdis uždaru būdu
11		Proj. slėginių paviršinių nuotekų šulinys
12		Proj. slėginių paviršinių nuotekų tinklo posūkis

Pastabos:

1. Koordinačių sistema - LKS-94.
2. Prieš pradedant statybos darbus pasitikslinti esamų inžinerinių komunikacijų altitudes ir padėtį plane.
3. Klojant tinklus esamų inžinerinių komunikacijų apsaugos zonoje, išsikviesti juos eksploatuojančių organizacijų atstovą. Inžinerinių tinklų apsaugos zonoje kasimo darbus vykdyti rankiniu būdu.
3. Šulinių dangčiai turi būti viename lygyje su kieta danga, 50-70 mm virš žaliosios vejos gyvenamuosiuose kvartaluose ir 200 mm virš žemės paviršiaus neužstatytose teritorijose.
4. Paklojus inžinerinius tinklus ir baigus statybos darbus išardytos dangos turi būti atstatytos į pradinę padėtį arba taip, kaip nurodyta projekte.
5. Tinklo klojimą vykdyti ant sutankinto iki 0,95 koef. smėlio pagrindo.
6. Pažeidus ryšių kanalizaciją, ją atstatyti nuo šulinio iki šulinio, o pažeidus ryšių kabelį - nuo movos iki movos.

LAPŲ IŠDĖSTYMO SCHEMA

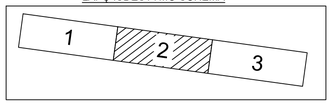

DOKUMENTO ŽYMUO	LAPAS	LAPŲ	LAIDA
1019.01-XX-PP-N.B-02	2	3	0

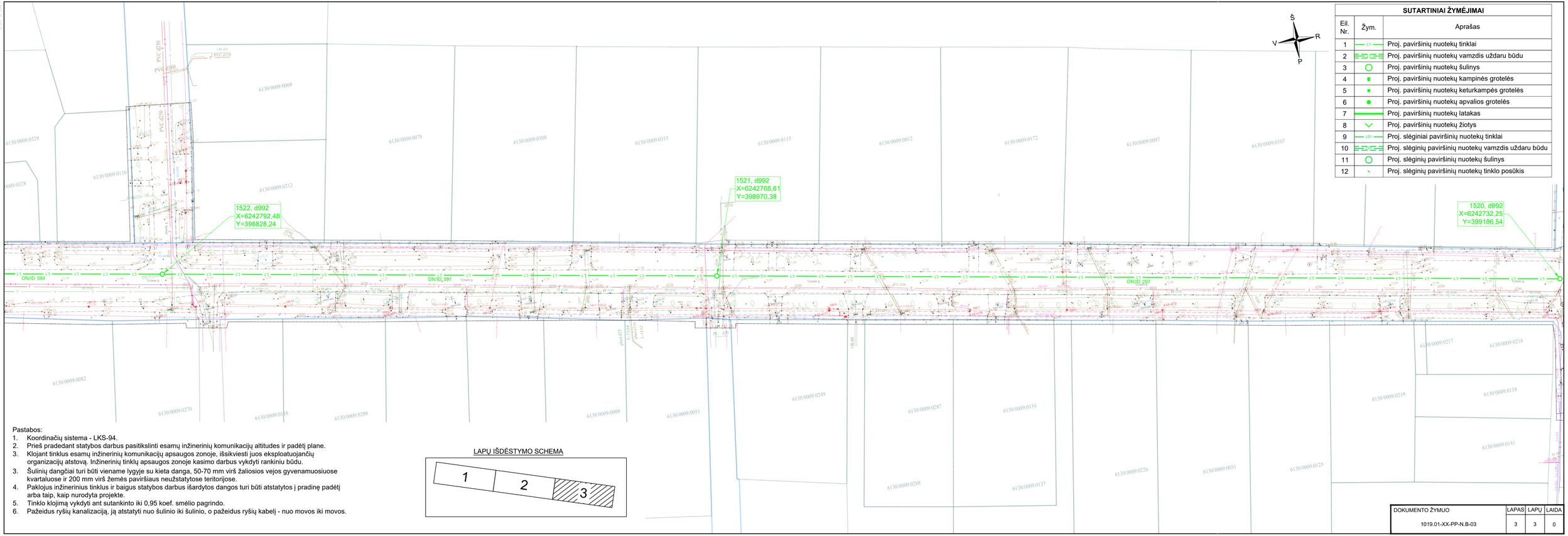

SUTARTINIAI ŽYMĖJIMAI		
Eil. Nr.	Žym.	Aprašas
1	L1	Proj. paviršinių nuotekų tinklai
2		Proj. paviršinių nuotekų vamzdis uždaru būdu
3		Proj. paviršinių nuotekų šulinys
4		Proj. paviršinių nuotekų kampinės grotelės
5		Proj. paviršinių nuotekų keturkampės grotelės
6		Proj. paviršinių nuotekų apvalios grotelės
7		Proj. paviršinių nuotekų latakas
8		Proj. paviršinių nuotekų žiotys
9	LS1	Proj. slėginiai paviršinių nuotekų tinklai
10		Proj. slėginių paviršinių nuotekų vamzdis uždaru būdu
11		Proj. slėginių paviršinių nuotekų šulinys
12		Proj. slėginių paviršinių nuotekų tinklo posūkis

Pastabos:
1. Koordinačių sistema - LKS-94.
2. Prieš pradedant statybos darbus pasitikslinti esamų inžinerinių komunikacijų altitudes ir padėtį plane.
3. Klojant tinklus esamų inžinerinių komunikacijų apsaugos zonoje, išsikviesti juos eksploatuojančių organizacijų atstovą. Inžinerinių tinklų apsaugos zonoje kasimo darbus vykdyti rankiniu būdu.
3. Šulinių dangčiai turi būti viename lygyje su kieta danga, 50-70 mm virš žaliosios vejos gyvenamuosiuose kvartaluose ir 200 mm virš žemės paviršiaus neužstatytose teritorijose.
4. Paklojus inžinerinius tinklus ir baigus statybos darbus išardytos dangos turi būti atstatytos į pradinę padėtį arba taip, kaip nurodyta projekte.
5. Tinklo klojimą vykdyti ant sutankinto iki 0,95 koef. smėlio pagrindo.
6. Pažeidus ryšių kanalizaciją, ją atstatyti nuo šulinio iki šulinio, o pažeidus ryšių kabelį - nuo movos iki movos.

LAPŲ IŠDĖSTYMO SCHEMA

DOKUMENTO ŽYMUO	LAPAS	LAPŲ	LAIDA
1019.01-XX-PP-N.B-03	3	3	0